




PIANO FAUNISTICO VENATORIO REGIONALE

Strutture Faunistiche
1. Oasi di protezione della fauna

-  Oasi di Protezione della Fauna
-  Aree protette ex L.394/91 e LR 33/96
-  ZPS

scala 1:200.000

Consulenza scientifica: Università Federico II di Napoli, Dipartimento delle Scienze Biologiche
Coordinamento Prof. Maria Filomena Caliendo
Cartografia e modelli GIS: Gabriella de Filippo, Istituto di Gestione della Fauna, Napoli

Oasi di Protezione della Fauna

- Avellino**
1. Conza della Campania (1.081 ha)
- Benevento**
2. Campolattaro (2.239 ha).
3. Colli Torresucani (626 ha).
4. Zone Umide beneventane (854 ha)
- Caserta**
5. Basso Voltorno, Salicelle (374 ha)
6. Gradilli (126 ha)
7. Le Mortine (393 ha)
- Napoli**
8. Pineta dell'isola d'Ischia (66 ha)
9. Rupi costiere dell'isola d'Ischia (685 ha)
10. Stazione di *Cyperus Polystachyus* di Ischia (14 ha)
11. Isola di Vivara (36 ha)
12. Porto Paone di Nisida (4 ha)
13. Isolotto di S. Martino e dintorni (14 ha)
14. Capo Miseno (50 ha)
15. Foce di Licola (147 ha)
16. Lago d'Averno (125 ha)
17. Lago Fusaro (192 ha)
18. Lago Lucrino (110 ha)
19. Lago Miseno (79 ha)
20. Lago Patria (507 ha)
21. M. Barbaro e Cratere di Campiglione (358 ha)
22. M. Nuovo (30 ha)
23. Stazioni di *Cyanidium caldarium* di Pozzuoli (4 ha)
24. Aree umide del Cratere di Agnano (44 ha)
25. Cratere di Astroni (253 ha)
26. Collina dei Camaldoli (2610 ha)
27. Settore e rupi costiere orientali dell'isola di Capri (96 ha)
28. Corpo centrale e rupi costiere occ. dell'isola di Capri (388 ha)
29. Punta Campanella (391 ha)
30. Scoglio di Vervece (4 ha)
31. Vesuvio (3412 ha)
32. M. Somma (3076 ha)
33. Dorsale del M. del Partenio (1881 ha)
- Salerno**
34. Serre Persano (278 ha)
35. Oasi di Decimare (391 ha)